



Routedetails

Van: Rijksweg A13 0 - 9999
3046 Rotterdam
NL











Naar: Logement De Craecke
Oudestraat 13
4351 Veere
NL

Afstand: 143,3 km.

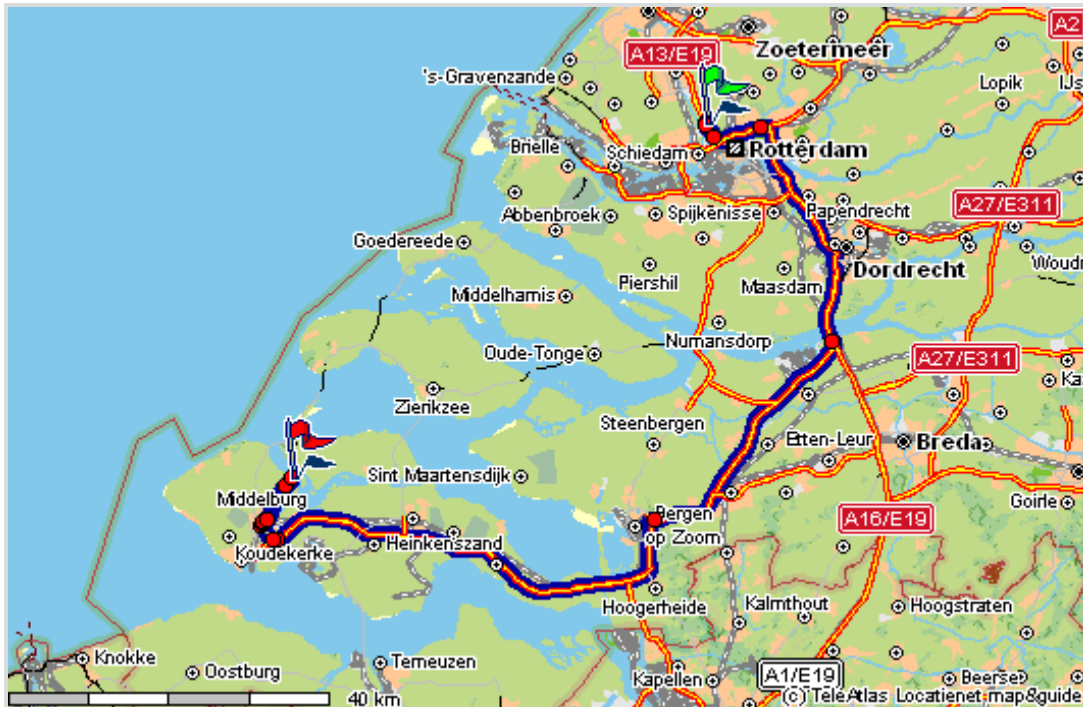
Reisduur: 01:27

Routebeschrijving

1		uw startpunt is: vertrek in noord-oostelijke richting			0	00:00
2		op N209\Doenkade na 270 m. links afslaan op A13/E19 richting aansluiting Berkel en Rodenrijs (11)			0,27	00:00
3		bij knooppunt Kleinpolderplein (13) schuin links aanhouden naar A20/E25/E19\Rijksweg A20 volg aanwijzingen		E25/E19	2,44	00:01
		<div style="border: 1px solid black; padding: 2px;">Ring Rotterdam (oost) Dordrecht Utrecht Havens 100-200</div>				
4		bij splitsing van autosnelwegen Terbregseplein schuin rechts aanhouden naar A16/E19 volg aanwijzingen			8,87	00:05
		<div style="border: 1px solid black; padding: 2px;">Ring Rotterdam Dordrecht Breda Havens 100-200</div>				
5		bij splitsing van autosnelwegen Klaverpolder rechts aanhouden op A59/A17 volg aanwijzingen			40,29	00:23
		<div style="border: 1px solid black; padding: 2px;">Moerdijk Roosendaal Bergen op Zoom Antwerpen (haven)</div>				
6		bij splitsing van autosnelwegen Zoomland (27) verder op A58/E312 volg aanwijzingen			74,39	00:41
		<div style="border: 1px solid black; padding: 2px;">Bergen op Zoom Steenberghe Bergen op Zoom-Noord</div>				
7		bij aansluiting Middelburg (39) neem rechter rijstrook van A58/E312, verder op N57 \Middelburgse Schroeweg volg aanwijzingen			132,69	01:12
		<div style="border: 1px solid black; padding: 2px;">Vlissingen-Oost Middelburg Domburg</div>				
8		op A58/E312 na 520 m. schuin rechts aanhouden naar N57\Middelburgse Schroeweg volg aanwijzingen			133,21	01:12
		<div style="border: 1px solid black; padding: 2px;">Middelburg Domburg</div>				
9		op N57\Schroeweg na 2430 m. rechts afslaan naar Kanaalweg			135,64	01:16
10		op Kanaalweg na 340 m. links afslaan naar Stationsstraat richting Zanddijk			135,98	01:16
11		op Stationsstraat na 250 m. rechts afslaan naar Houtkaai richting Zanddijk			136,23	01:17

12		op Rouaansekaai na 610 m. rechts afslaan naar Rotterdamsekaai richting Zanddijk			136,84	01:18
13		op Rotterdamsekaai na 70 m. links afslaan naar N663\Nederstraat richting Zanddijk			136,91	01:18
14		op N663\Veerseweg na 4980 m. rotonde oprijden		N663	141,89	01:24
15		neem eerste afslag op de rotonde naar Veerseweg richting Veere		Veerseweg	141,9	01:24
16		u bent gearriveerd op het eindpunt: Oudestraat			143,32	01:27

Kaart



**actuele verkeersinformatie bel
0900-LOCATIE 0900-5622843 (45 cpm)**

Detailmap

